



6-7 वर्ष | सप्ताह 04

भूगोल - भारत की अवधारणाएँ

1. भारत के बारे में

2. राज्य प्रतीक - प्रतीक

3. भारत और राज्यों के प्रतीक

4. विषम को काट दें - राज्यों के नाम

5. विषम को काट दें - राज्यों के नाम

6. विषम को काट दें - राज्यों के नाम

7. विषम को काट दें - राज्यों के नाम

8. विषम को काट दें - राज्यों के नाम

9. विषम को काट दें - राज्यों के नाम

10. विषम को काट दें - राज्यों के नाम

11. भारत- राजकीय पशु

12. भारत - भाषाएँ

13. भारत - महात्मा गाँधी

14. भारत का नक्शा और राज्यों के नाम

15. भारत का नक्शा और राज्यों के नाम

16. भारत के राज्यों का नक्शा

17. भारत के राज्यों का नक्शा

18. भारत के राज्यों और केंद्र शासित प्रदेशों का नक्शा

19. भारत - पड़ोसी देश

20. भारत - गेटवे ऑफ़ इंडिया



भारत के बारे में

- भारत का सबसे बड़ा राज्य कौन सा है?
- भारत का सबसे छोटाराज्य कौन सा है?
- भारत की मुख्य नदियाँ कौन सी हैं?
- भारत में सबसे बड़ा हवाई अड्डा कौन सा है?
- भारत में सबसे छोटाहवाई अड्डा कौन सा है?
- दिल्ली में हवाई अड्डे का नाम बताओ ?
- भारत के सबसे ऊँचे झरने का नाम बताओ ?
- भारत के प्रमुख महासागरोंके नाम बताओ ?
- भारत के प्रमुख समुद्रों का नाम बताओ ?
- भारत के प्रमुख समुद्र तटों के नाम बताओ ?
- इमारतोंका शहर नाम से कौनसा शहर प्रसिद्ध है?
- भारत का कौन-सा स्मारक दुनिया के सात अजूबों में सूचीबद्ध है?
- राष्ट्रगानजन गण मन किसने लिखा था?
- सबसेलम्बे स्मारक का नाम क्या है ?



राज्य प्रतीक-चिन्ह

निर्देश :

1. प्रत्येक बॉक्स के लिए नीचे दिए गए निर्देशों का पालन करो और कार्य पूरा करो।
2. आप रेफ़रेंस शीट से राज्य प्रतीकों को देख और काट सकते हो।

--	--	--	--

राज्य प्रतीक जिनके डिजाईन में नीला रंग शामिल है।

--	--	--	--

राज्य प्रतीक जिनके डिजाईन में पेड़ शामिल है।

--	--	--	--

राज्य प्रतीक जिनके डिजाईन में हरा रंग शामिल है।

--	--	--	--

राज्य प्रतीक जिनके डिजाईन में काला रंग शामिल है।

--	--	--	--

राज्य प्रतीक जिनमें पहाड़ का चिन्ह है।



भारत, राज्यों और केंद्रशासित प्रदेशों के प्रतीक

आप नीचे दिए गए चित्रों को काट सकते हैं और उन्हें अन्य एक्टिविटी शीटों में प्रयोग कर सकते हैं।

 सत्यमेव जयते			 অসম চৰকাৰ GOVERNMENT OF ASSAM
भारतीय प्रतीक	आंध्रप्रदेश का प्रतीक	अरुणाचल प्रदेश का प्रतीक	आसाम का प्रतीक
			 સત્યમેવ જયતે सत्यमेव जयते GOVERNMENT OF GUJARAT
बिहार का प्रतीक	छत्तीसगढ़ का प्रतीक	गोवा का प्रतीक	गुजरात का प्रतीक
			
हरियाणा का प्रतीक	हिमाचल प्रदेश का प्रतीक	झारखंड का प्रतीक	कर्नाटका का प्रतीक
			
केरल का प्रतीक	मध्य प्रदेश का प्रतीक	महाराष्ट्र का प्रतीक	मणिपुर का प्रतीक
	 സത്യം ജയിക്കും Government of Mizoram		
शिलोंग का प्रतीक	मिज़ोरम का प्रतीक	नागालैंड का प्रतीक	ओड़िशा का प्रतीक
	 सत्यमेव जयते GOVERNMENT OF RAJASTHAN		
पंजाब का प्रतीक	राजस्थान का प्रतीक	सिक्किम का प्रतीक	तमिलनाडू का प्रतीक
	 সত্যমেব জয়তে बिपूरा सरकार त्रिपुरा का प्रतीक		 उत्तराखण्ड राज्य
तेलंगाना का प्रतीक	त्रिपुरा का प्रतीक	उत्तर प्रदेश का प्रतीक	उत्तराखंड का प्रतीक
	 सत्यमेव जयते GOVERNMENT OF THE NATIONAL CAPITAL TERRITORY OF DELHI	 सत्यमेव जयते	
पश्चिम बंगाल का प्रतीक	दिल्ली का प्रतीक	जम्मू और कश्मीर का प्रतीक	चंडीगढ़ का प्रतीक



बेमेल को क्रॉस करें




मिनी एक राज्य का नाम बोलती है। वह करतार, सैम, सैली और रहमान को उस राज्य की राजधानी का नाम बताने को कहती है। भोलू को यह पता लगाना है कि राज्य की राजधानी का सही नाम किसने बताया है। उस व्यक्ति की तस्वीर पर टिक मार्क (✓) लगाकर उसकी मदद करें जिसने राजधानी का नाम सही बताया है।



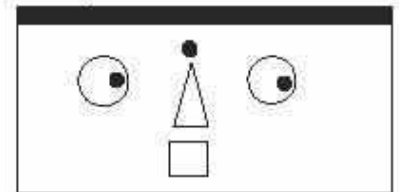
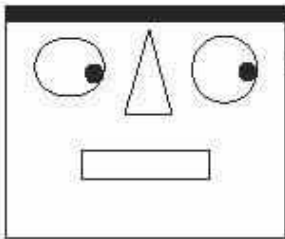
Rajasthan

Delhi



Jaipur

Srinagar



Mumbai

?





बेमेल को क्रॉस करें




सैम एक राज्य का नाम बोलता है। वह करतार, भोलू, सैली और रहमान को उस राज्य की राजधानी का नाम बताने को कहता है। मिनी को यह पता लगाना है कि राज्य की राजधानी का सही नाम किसने बताया है। उस व्यक्ति की तस्वीर पर टिक मार्क (✓) लगाकर उसकी मदद करें जिसने राजधानी का नाम सही बताया है।



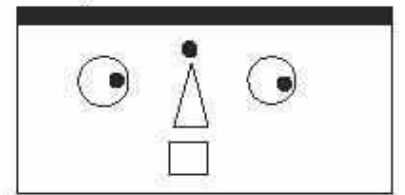
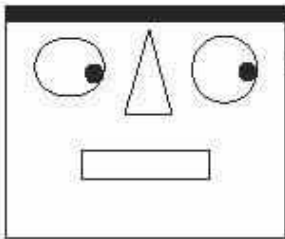
Maharashtra

Gandhinagar




Mumbai

Lucknow



Hyderabad

?





बेमेल को क्रॉस करें





करतार एक राज्य का नाम बोलता है। वह मिनी, सैम, सैली और रहमान को उस राज्य की राजधानी का नाम बताने को कहता है। भोलू को यह पता लगाना है कि राज्य की राजधानी का सही नाम किसने बताया है। उस व्यक्ति की तस्वीर पर टिक मार्क (✓) लगाकर उसकी मदद करें जिसने राजधानी का नाम सही बताया है।



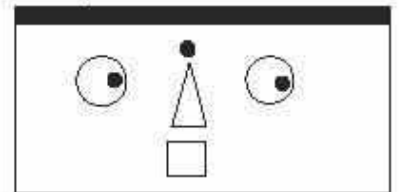
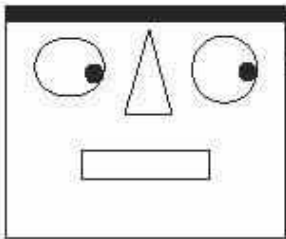
Gujarat

Dispur



Bengaluru

Gandhinagar



Patna

?





बेमेल को क्रॉस करें





रहमान एक राज्य का नाम बोलता है। वह करतार, सैम, सैली और धोलू को उस राज्य की राजधानी का नाम बताने को कहता है। मिनी को यह पता लगाना है कि राज्य की राजधानी का सही नाम किसने बताया है। उस व्यक्ति की तस्वीर पर टिक मार्क (✓) लगाकर उसकी मदद करें जिसने राजधानी का नाम सही बताया है।



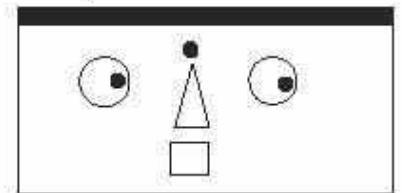
Assam

Bhopal




Patna

Dispur



Chandigarh

?





बेमेल को क्रॉस करें


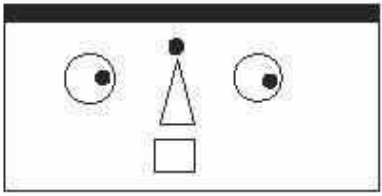


सैली एक राज्य का नाम बोलती हैं। वह करतार, सैम, भोलू और रहमान को उस राज्य की राजधानी का नाम बताने को कहता है। मिनी को यह पता लगाना है कि राज्य की राजधानी का सही नाम किसने बताया है। उस व्यक्ति की तस्वीर पर टिक मार्क (✓) लगाकर उसकी मदद करें जिसने राजधानी का नाम सही बताया है।




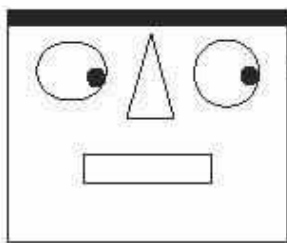
Bihar

Gangtok




Hyderabad

Chennai



Patna

?





बेमेल को क्रॉस करें




भोलू एक राज्य का नाम बोलता है। वह करतार, सैम, सैली और रहमान को उस राज्य की राजधानी का नाम बताने को कहता है। मिनी को यह पता लगाना है कि राज्य की राजधानी का सही नाम किसने बताया है। उस व्यक्ति की तस्वीर पर टिक मार्क (✓) लगाकर उसकी मदद करें जिसने राजधानी का नाम सही बताया है।



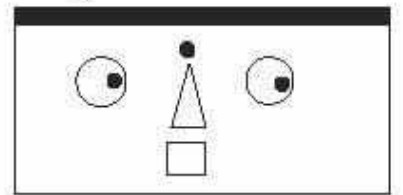
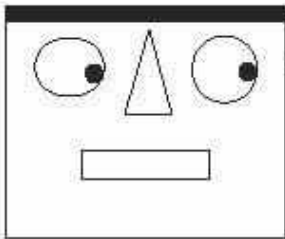
Uttar Pradesh

Kolkata




Dehradun

Shimla



Lucknow

?





बेमेल को क्रॉस करें




मिनी एक राज्य का नाम बोलती है। वह करतार, सैम, सैली और रहमान को उस राज्य की राजधानी का नाम बताने को कहती है। भोलू को यह पता लगाना है कि राज्य की राजधानी का सही नाम किसने बताया है। उस व्यक्ति की तस्वीर पर टिक मार्क (✓) लगाकर उसकी मदद करें जिसने राजधानी का नाम सही बताया है।



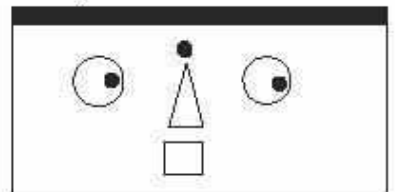
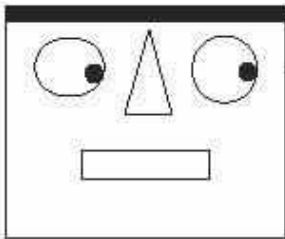
West Bengal

Shimla



Srinagar

Kolkata



Lucknow

?



भारत: राज्यों के पशु




आइए इन पशुओं को उनके राज्यों से मिलाएं. हर पशु के लिए 4 अलग-अलग रंगों के क्रेयन या पेंसिल चुनें और उन्हें उनके राज्यों से मिलाएं. आपकी मदद के लिए एक मिलान पहले से किया हुआ है.




एशियाई शेर
(गुजरात)



एक सींग वाला गैंडा
(असम)



काला हिरण
(आंध्र प्रदेश)



हिम तेंदुआ
(हिमाचल प्रदेश)

भारत: भाषाएं - शब्द खोज



आइए ग्रिड में भारत की अलग-अलग भाषाओं को खोजते हैं. आप उन्हें हॉरिज़ॉन्टल, वर्टिकल या डायग्रल लाइनों में खोज सकते हैं और अपनी पसंद के हिसाब से उन्हें रंग सकते हैं.

q	w	x	c	x	t	s	g	h	t	h	j	j	s	g	s	f
u	h	i	n	d	i	i	f	g	b	e	n	g	a	l	i	s
r	a	d	x	a	b	h	h	n	f	h	h	j	h	j	k	d
g	o	o	d	a	v	n	j	k	w	a	o	l	d	g	e	d
d	f	w	j	s	d	d	s	n	j	p	a	j	r	f	s	d
f	d	n	d	a	v	n	x	m	s	a	s	r	p	t	c	v
a	u	q	w	e	R	t	y	a	d	s	t	f	s	u	i	c
p	a	s	d	f	g	h	j	r	d	d	a	s	d	a	r	a
a	s	t	a	m	i	l	k	a	s	f	m	s	f	w	z	i
q	a	e	d	h	n	e	n	t	j	s	x	y	j	k	n	m
a	s	l	f	g	g	f	m	h	d	k	a	n	n	a	d	a
z	x	e	w	d	a	d	f	i	d	s	h	f	r	k	z	a
v	t	g	d	a	v	n	x	m	s	a	s	r	p	t	c	j
u	s	u	v	b	n	m	k	g	g	u	j	r	a	t	i	y

Bengali
Bhojpuri
Gujarati


Tamil
Telegu
Punjabi

Hindi
Marathi
Kannada

भारत: महात्मा गांधी



महात्मा गांधी : हमारे राष्ट्रपिता. हल्की लाइनों को पेंसिल से गाढ़ा करें और उनके पोर्ट्रेट में रंग भरें.



भारत का नक्शा और राज्यों के नाम



राज्यों और केंद्रशासित प्रदेशों का नाम अपनी राजधानियों के साथ लिखें। प्रत्येक राज्य के एक प्रसिद्ध स्मारक को चिह्नित करें और नीचे लिखें।





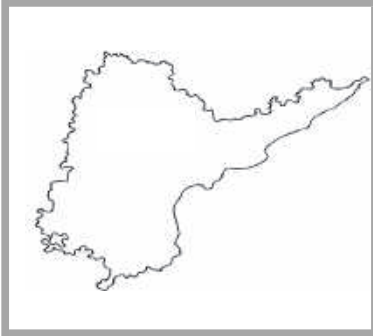
INDIA MAP & STATE NAMES



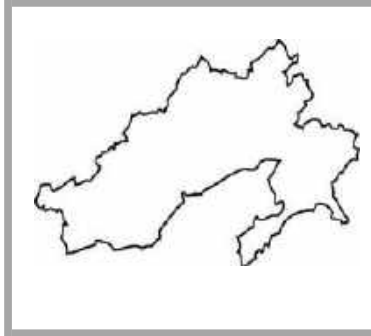


भारत के राज्यों के नक्शे

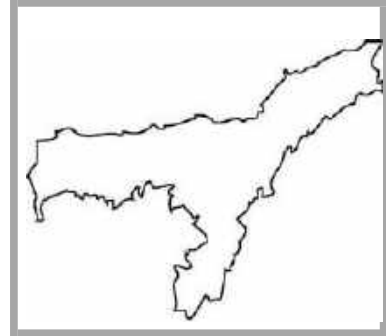
आप नीचे दिए गए चित्रों को काट सकते हैं और उन्हें अन्य एक्टिविटी शीटों में प्रयोग कर सकते हैं।



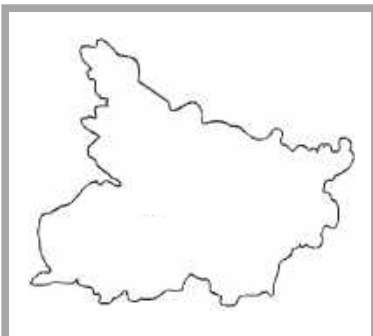
आंध्रप्रदेश



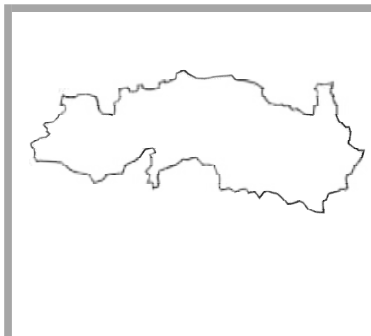
अरुणाचल प्रदेश



असम



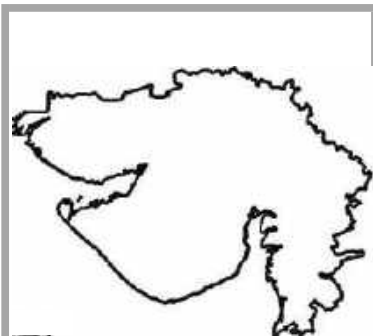
बिहार



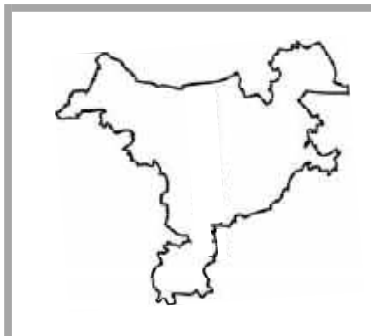
छत्तीसगढ़



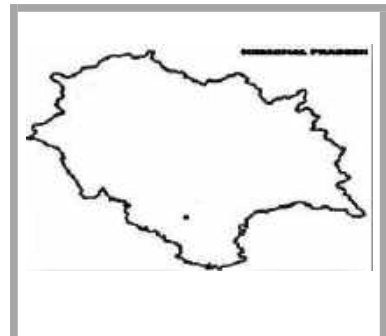
गोवा



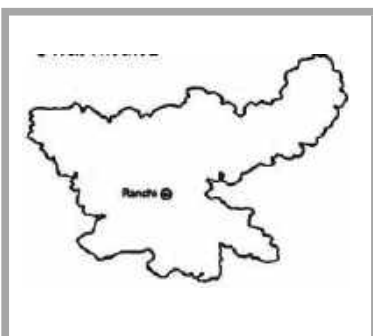
गुजरात



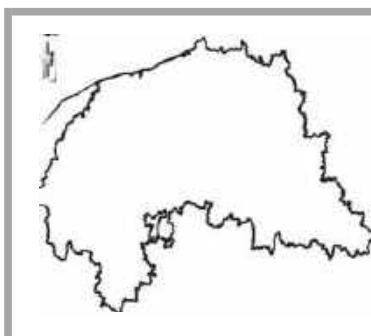
हरियाणा



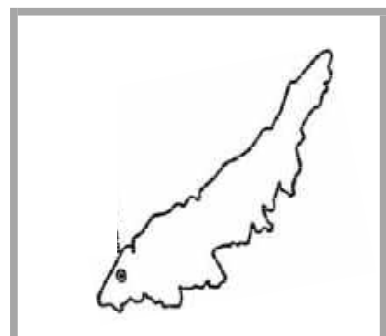
हिमाचल प्रदेश



झारखंड



कर्नाटका

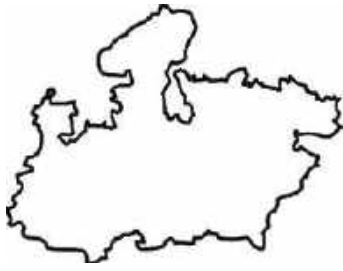


केरल

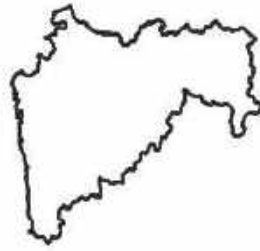


INDIA'S STATE MAPS

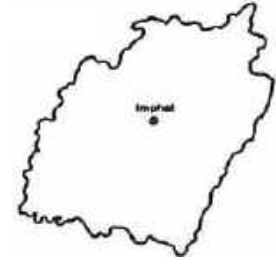
MAKE THE CUT-OUTS AND USE THEM AS NECESSARY.



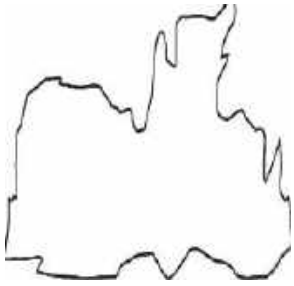
मध्य प्रदेश



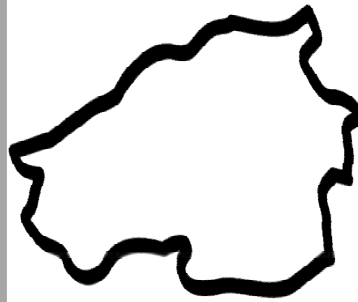
महाराष्ट्र



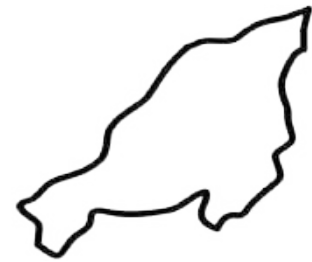
मणिपुर



मेघालय



मिज़ोरम



नागालैंड




ओड़िशा



पंजाब



राजस्थान



सिक्किम



तमिलनाडू



तेलंगाना



भारत के केन्द्रशासित प्रदेशों के नक्शे


आप नीचे दिए गए चित्रों को काट सकते हैं और उन्हें अन्य एक्टिविटी शीटों में प्रयोग कर सकते हैं।



त्रिपुरा



उत्तर प्रदेश



उत्तराखंड



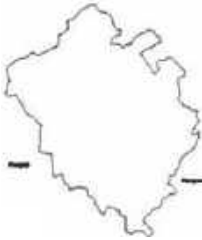
पश्चिम बंगाल



लदाख




अंडमान और निकोबार द्वीप



चंडीगढ़



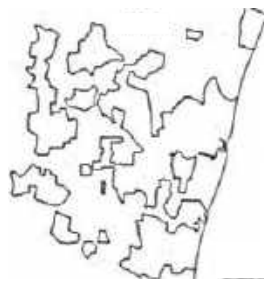
दादर और नागर हवेली और
दमन और दीव



दिल्ली



जम्मू और कश्मीर



पुडुचेरी



लक्षद्वीप

भारत: पड़ोसी देश



आइए हमारे पड़ोसी देशों के बारे में जानते हैं।
हमारे पड़ोसी देश को भारत के हिसाब से उसके भौगोलिक स्थान से मिलाएं।

भारत का उत्तरी पड़ोसी देश



बांग्लादेश

भारत का दक्षिणी पड़ोसी देश

पाकिस्तान



भारत का पूर्वी पड़ोसी देश

नेपाल



भारत का पश्चिमी पड़ोसी देश

श्रीलंका



भारत: गेटवे ऑफ़ इंडिया



गेटवे ऑफ़ इंडिया की तस्वीर बनाएं और उसे पेंट करें. तस्वीर बनाने के लिए नीचे दिया गया चित्र देखें.

